

## BIJLAGE BIJ HET VERHAAL OVER DE HEEMSTEEDSE FAMILIE VAN DER WEIDEN

In deze bijlage bevinden zich drie overzichten en een kaart:

1: Tijdlijn en overzicht van de wasserijen van Van der Weiden tussen 1755 en 2005

2: Overzicht van de familie zoals beschreven in deel 1 (Heerlijkheden nummer 160, april 2014)

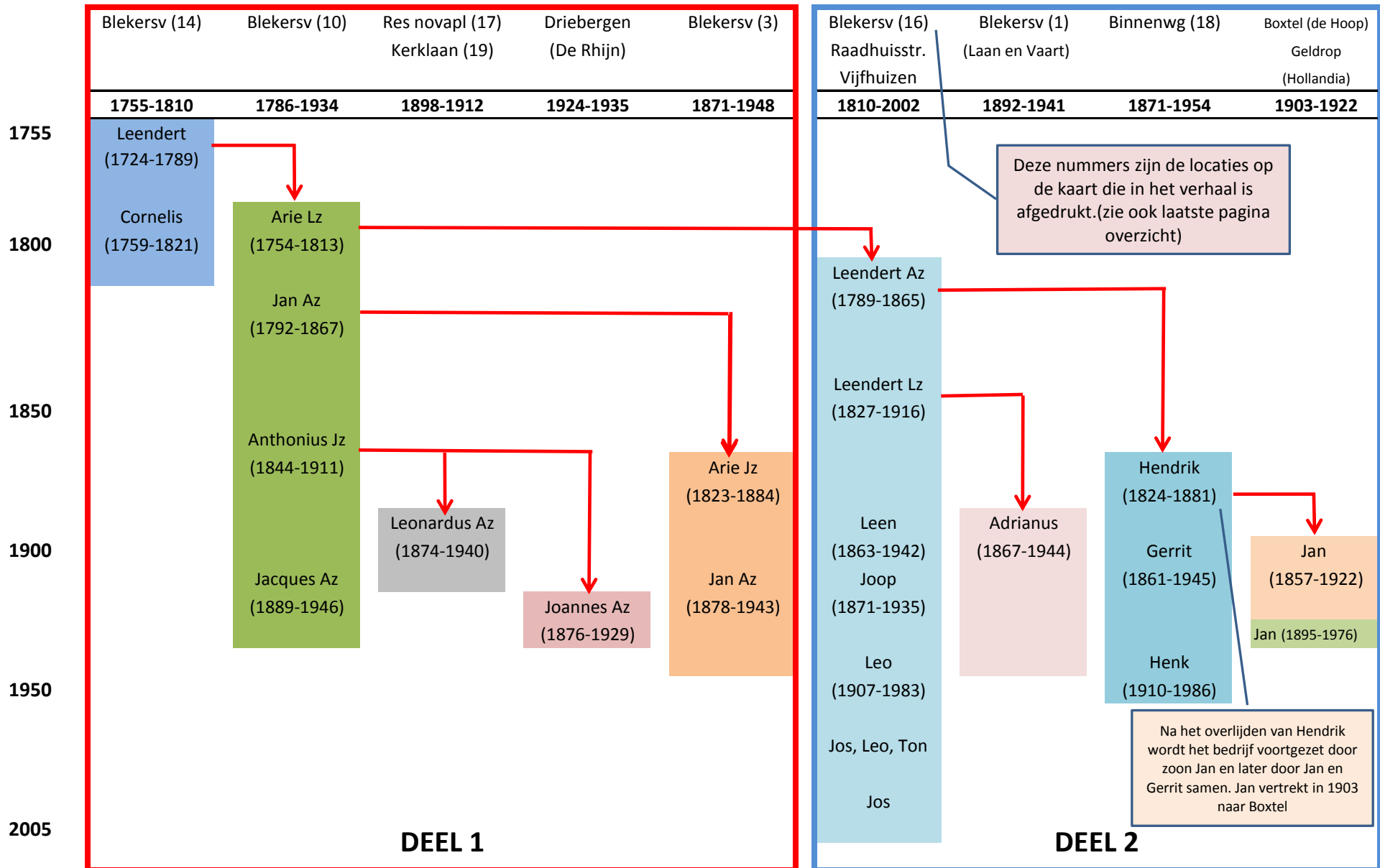
3: Overzicht van de familie zoals beschreven in deel 2 (Heerlijkheden nummer 161, juli 2014)

Op de laatste pagina is de kaart te zien die ook in het blad is afgedrukt bij deel 1 en 2

- Van alle familieleden met de achternaam van der Weiden zijn in het overzicht uitsluitend de voornamen vermeld.
- De kinderen die voor het tweede levensjaar zijn overleden worden in het overzicht niet genoemd.
- Alle namen in rode kaders (overzichten 2 en 3) zijn de opeenvolgende eigenaren van de blekerijen/wasserijen.
- Geboorte- en overlijdensdata in het overzicht zijn i.v.m. ruimtegebrek uitsluiten bij de fam van der Weiden vermeld.



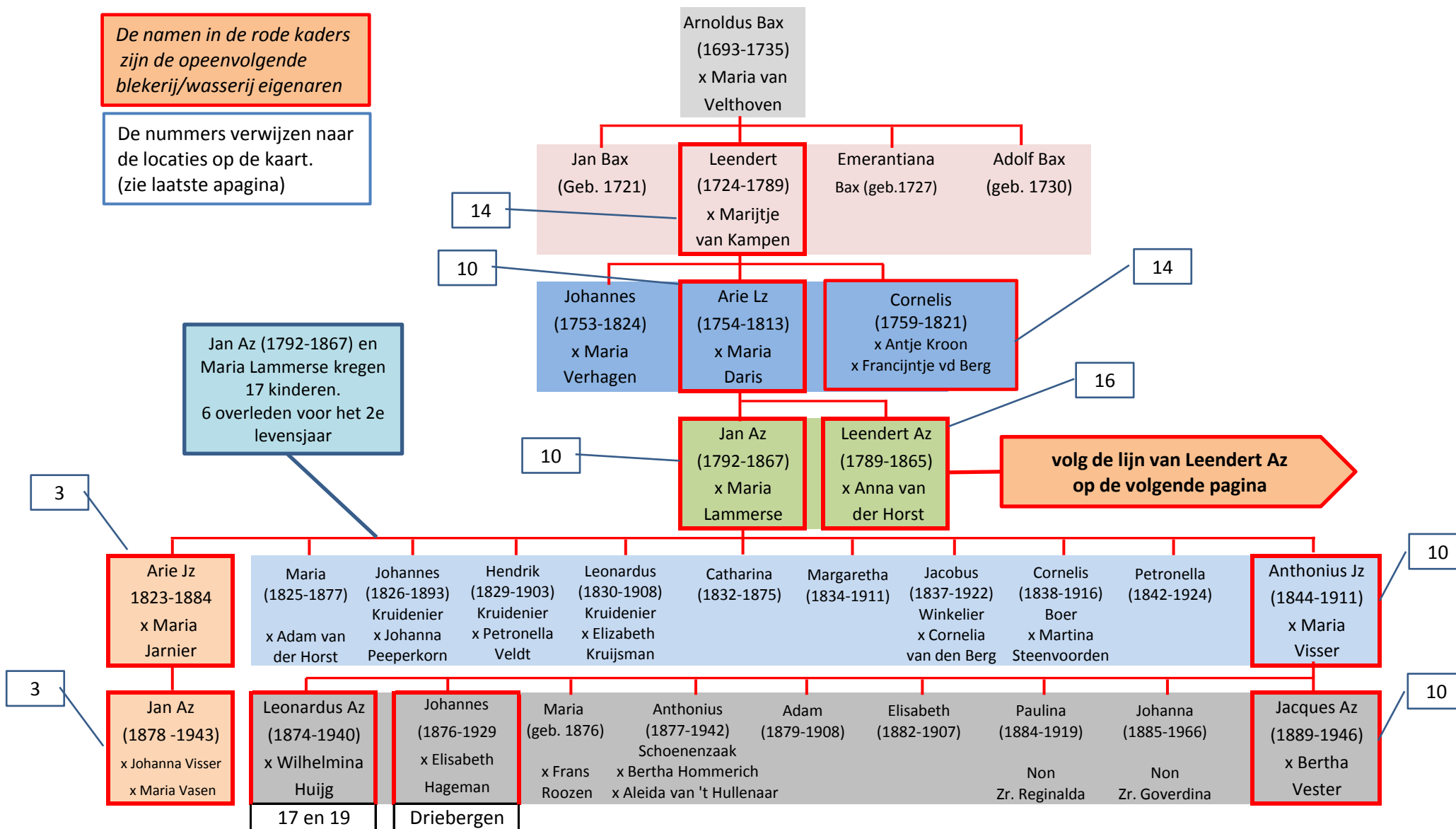
## TIJDLIJN EN OVERZICHT WASSERIJEN VAN DER WEIDEN 1755 - 2005



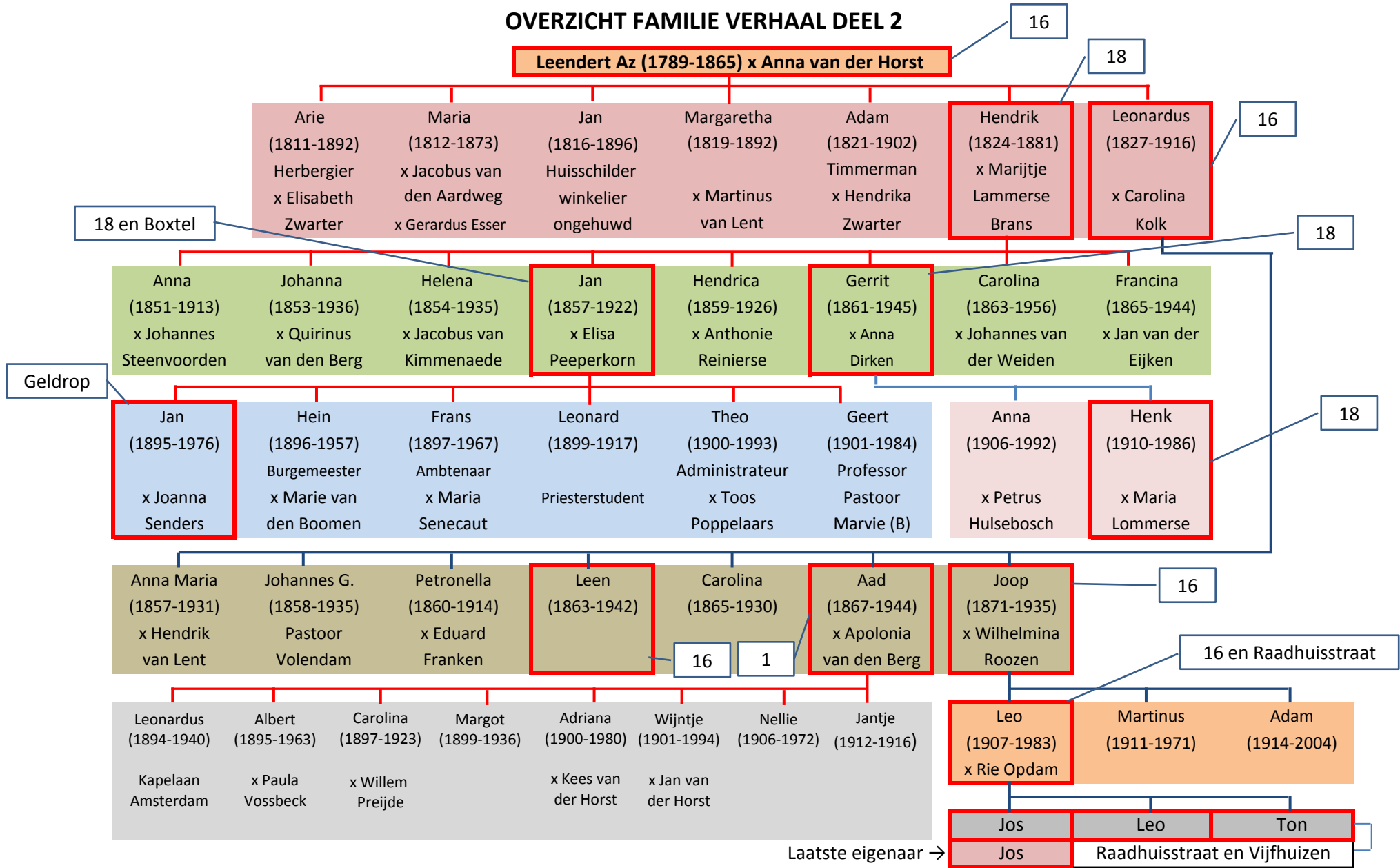
## OVERZICHT FAMILIE VERHAAL DEEL 1

De namen in de rode kaders zijn de opeenvolgende blekerij/wasserij eigenaren

De nummers verwijzen naar de locaties op de kaart. (zie laatste pagina)



## OVERZICHT FAMILIE VERHAAL DEEL 2





Ter oriëntatie bij het verhaal wordt deze kaart uit 1816 gebruikt, die het gebied rond de Blekersvaart laat zien, boven begrensd door de Herenweg, onder de Binnenweg, links de Kerklaan en rechts de Koedieflaan (huidige benamingen).

De ingetekende en genummerde percelen zijn de blekerijen die toen, en een aantal nog lang daarna, in het gebied bedrijvig waren. De negen roze gekleurde percelen zijn de blekerijen van Van der Weiden die vanaf 1755 in het gebied actief waren. Een deel van het gebied tussen de Blekersvaart en de Binnenweg werd in de 18de eeuw 'het Eijlant' genoemd (blauwe stippellijn). Het duingebied achter de percelen aan de westkant van de Blekersvaart was 'de Wildernis'.